



ПРАВИТЕЛЬСТВО МОСКВЫ
КОМИТЕТ ПО АРХИТЕКТУРЕ И ГРАДОСТРОИТЕЛЬСТВУ
ГОРОДА МОСКВЫ
(МОСКОМАРХИТЕКТУРА)

РАСПОРЯЖЕНИЕ

27.06.2019

№ 581

О подготовке проекта внесения изменений в правила землепользования и застройки города Москвы в отношении территории по адресу: д. Колотилово (кад.№ 50:27:0020229:119; 50:27:0020229:120; 50:27:0000000:579; 50:27:0020205:91), ТАО

В соответствии с Градостроительным кодексом Российской Федерации, Градостроительным кодексом города Москвы, постановлениями Правительства Москвы от 7 апреля 2009 г. № 270-ПП «О создании Городской комиссии по вопросам градостроительства, землепользования и застройки при Правительстве Москвы и об утверждении положений о Городской и окружной комиссиях по вопросам градостроительства, землепользования и застройки при Правительстве Москвы» и от 7 ноября 2012 г. № 633-ПП «Об утверждении Положения о Комитете по архитектуре и градостроительству города Москвы», решением Городской комиссии по вопросам градостроительства, землепользования и застройки при Правительстве Москвы (пункт 43 заключения от 21 июня 2019 г. № 20):

1. Подготовить в I этап в II квартале 2019 г. проект внесения изменений в правила землепользования и застройки города Москвы в отношении территории по адресу: д. Колотилово (кад.№ 50:27:0020229:119; 50:27:0020229:120; 50:27:0000000:579; 50:27:0020205:91), ТАО в границах согласно приложению к настоящему распоряжению.

2. **Управлению по финансово-экономическому сопровождению подведомственных структур Москомархитектуры** обеспечить за счет средств

бюджета города Москвы подготовку материалов внесения изменений в правила землепользования и застройки города Москвы в установленном порядке.

3. Управлению ПЗЗ:

3.1. Обеспечить направление проекта внесения изменений в правила землепользования и застройки города Москвы в Окружную комиссию при Правительстве Москвы по вопросам градостроительства, землепользования и застройки в Трицком и Новомосковском административных округах города Москвы для организации проведения публичных слушаний.

3.2. Обеспечить подготовку, согласование и представление проекта постановления Правительства Москвы о внесении изменений в правила землепользования и застройки города Москвы в Правительство Москвы для утверждения в установленном порядке.

3.3. Копию настоящего распоряжения после его принятия направить заявителю.

3.4. Утвержденные постановлением Правительства Москвы изменения в правила землепользования и застройки города Москвы направить в Управление Федеральной службы государственной регистрации, кадастра и картографии по Москве для внесения сведений в Единый государственный реестр недвижимости.

4. Управлению информационных технологий в установленном порядке:

4.1. Опубликовать на официальном сайте Москомархитектуры настоящее распоряжение после его утверждения.

4.2. Утвержденные постановлением Правительства Москвы изменения в правила землепользования и застройки города Москвы разместить в информационных системах Москомархитектуры.

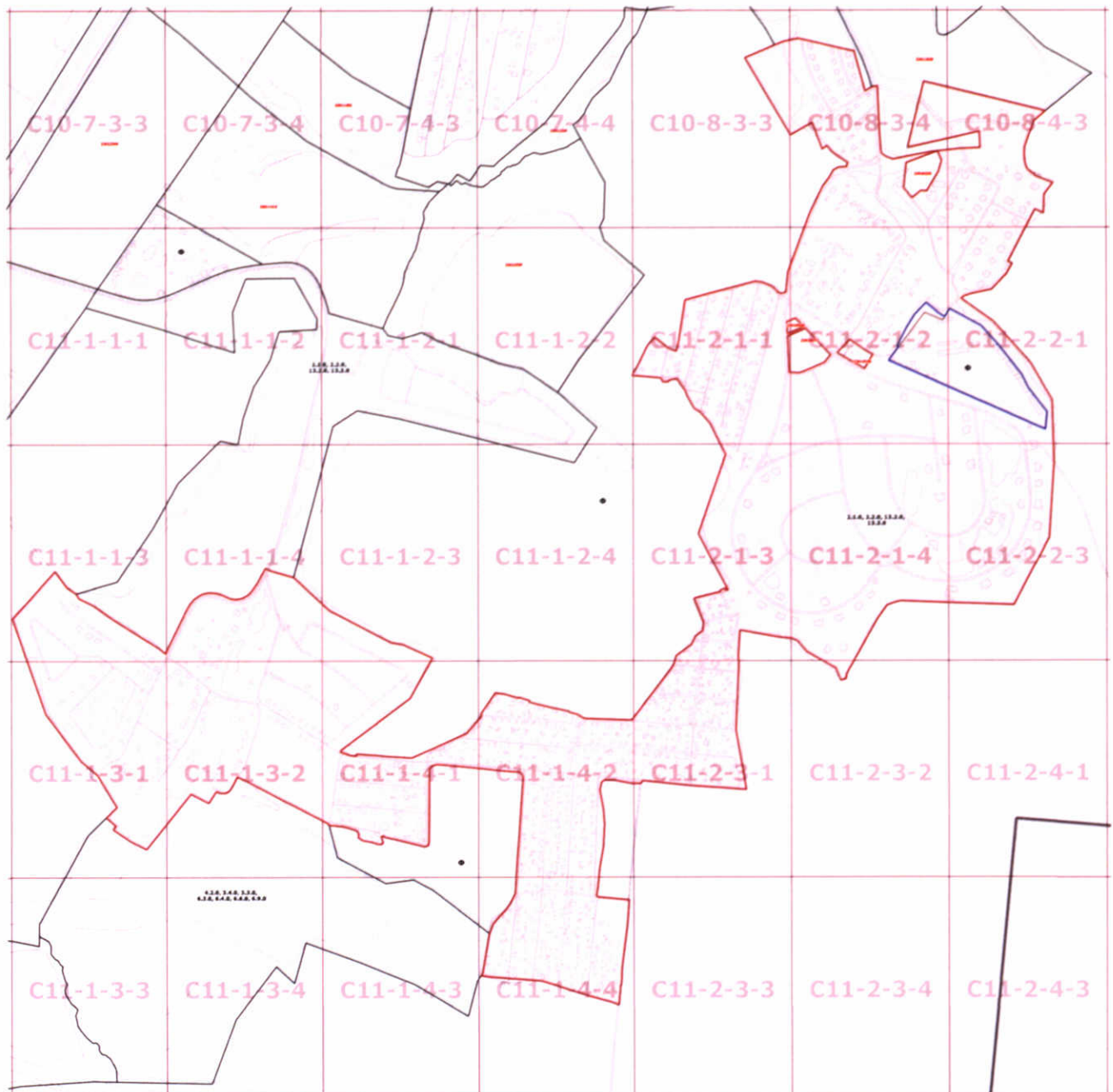
5. Контроль за выполнением настоящего распоряжения оставляю за собой.

**Первый заместитель председателя
Москомархитектуры**



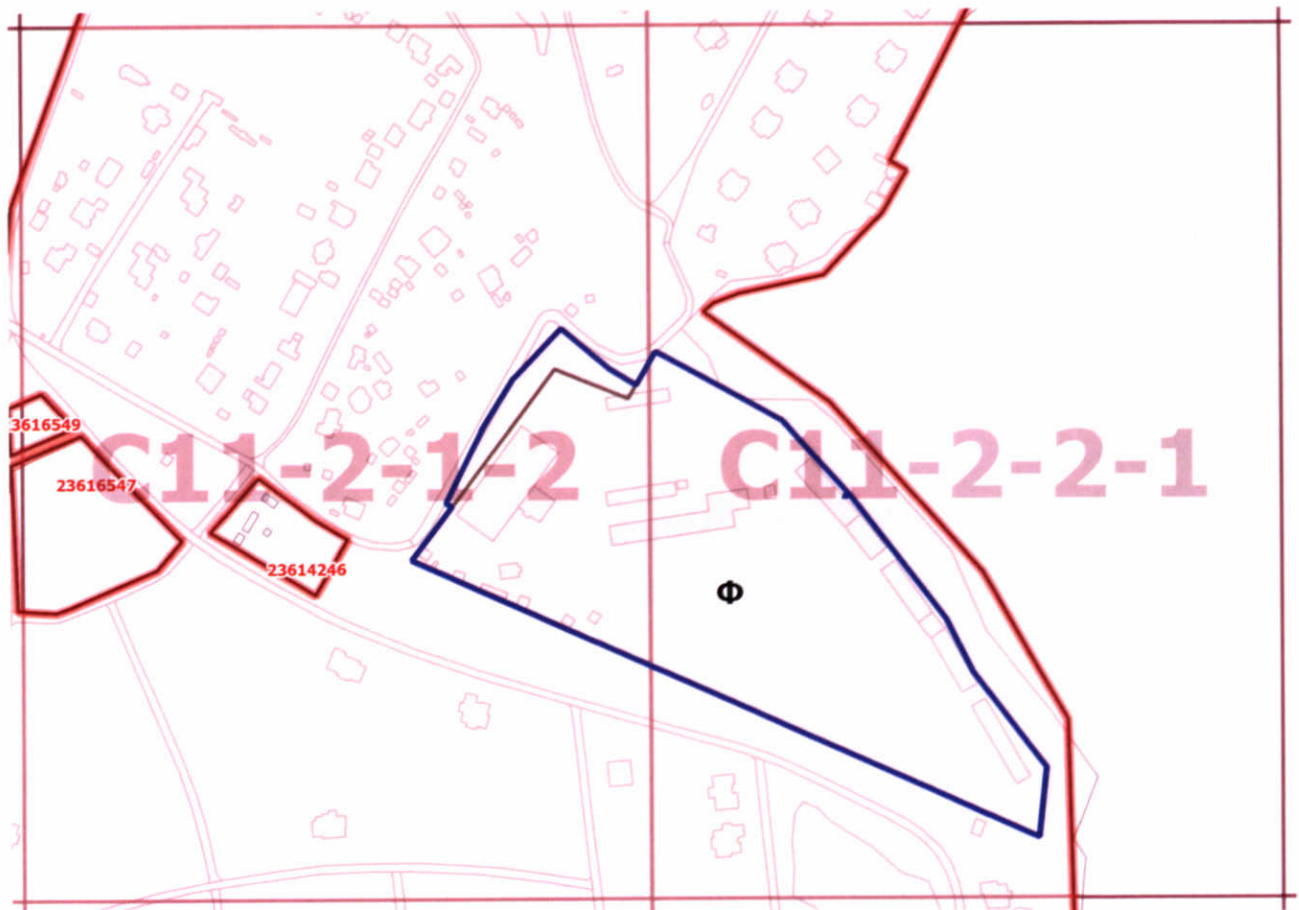
А.Ю. Сухов



Схема границ подготовки проекта внесения изменений в правила
землепользования и застройки города Москвы в отношении территории по адресу:
д. Колотилово, ТАО
(кад. № 50:27:0020229:119; 50:27:0020229:120; 50:27:0000000:579; 50:27:0020205:91)



- граница подготовки проекта
- граница внесения изменений

Фрагмент схемы границ подготовки проекта внесения изменений в правила
землепользования и застройки города Москвы в отношении территории по адресу:
д. Колотилово, ТАО
(кад. № 50:27:0020229:119; 50:27:0020229:120; 50:27:0000000:579; 50:27:0020205:91)



-  граница подготовки проекта
-  граница внесения изменений