



ПРАВИТЕЛЬСТВО МОСКВЫ  
КОМИТЕТ ПО АРХИТЕКТУРЕ И ГРАДОСТРОИТЕЛЬСТВУ  
ГОРОДА МОСКВЫ  
(МОСКОМАРХИТЕКТУРА)

## РАСПОРЯЖЕНИЕ

15.08.2019

№ 729

**О подготовке проекта внесения изменений в правила землепользования и застройки города Москвы в отношении территории по адресу: близи д. Поляны, поселение Краснопахорское на территории КП «Цветочный-2» (ТАО)**

В соответствии с Градостроительным кодексом Российской Федерации, Градостроительным кодексом города Москвы, постановлениями Правительства Москвы от 7 апреля 2009 г. № 270-ПП «О создании Городской комиссии по вопросам градостроительства, землепользования и застройки при Правительстве Москвы и об утверждении положений о Городской и окружной комиссиях по вопросам градостроительства, землепользования и застройки при Правительстве Москвы» и от 7 ноября 2012 г. № 633-ПП «Об утверждении Положения о Комитете по архитектуре и градостроительству города Москвы», решением Городской комиссии по вопросам градостроительства, землепользования и застройки при Правительстве Москвы (пункт 40 заключения от 2 августа 2019 г. № 26):

1. Подготовить в 1 этап в IV квартале 2019 г. проект внесения изменений в правила землепользования и застройки города Москвы в отношении территории по адресу: близи д. Поляны, поселение Краснопахорское на территории КП «Цветочный-2» (ТАО) в границах согласно приложению к настоящему распоряжению.

2. **Управлению по финансово-экономическому сопровождению подведомственных структур Москомархитектуры** обеспечить за счет средств бюджета города Москвы подготовку материалов внесения изменений в правила землепользования и застройки города Москвы в установленном порядке.

**3. Управлению проектов планировки территорий:**

3.1. Обеспечить направление проекта внесения изменений в правила землепользования и застройки города Москвы в Окружную комиссию при Правительстве Москвы по вопросам градостроительства, землепользования и застройки в Троицком и Новомосковском административных округах города Москвы для организации проведения публичных слушаний.

3.2. Обеспечить подготовку, согласование и представление проекта постановления Правительства Москвы о внесении изменений в правила землепользования и застройки города Москвы в Правительство Москвы для утверждения в установленном порядке.

3.3. Копию настоящего распоряжения после его принятия направить заявителю.

**4. Управлению ПЗЗ** утвержденные постановлением Правительства Москвы изменения в правила землепользования и застройки города Москвы направить в Управление Федеральной службы государственной регистрации, кадастра и картографии по Москве для внесения сведений в Единый государственный реестр недвижимости.

**5. Управлению информационных технологий** в установленном порядке:

5.1. Опубликовать на официальном сайте Москомархитектуры настоящее распоряжение после его утверждения.

5.2. Утвержденные постановлением Правительства Москвы изменения в правила землепользования и застройки города Москвы разместить в информационных системах Москомархитектуры.

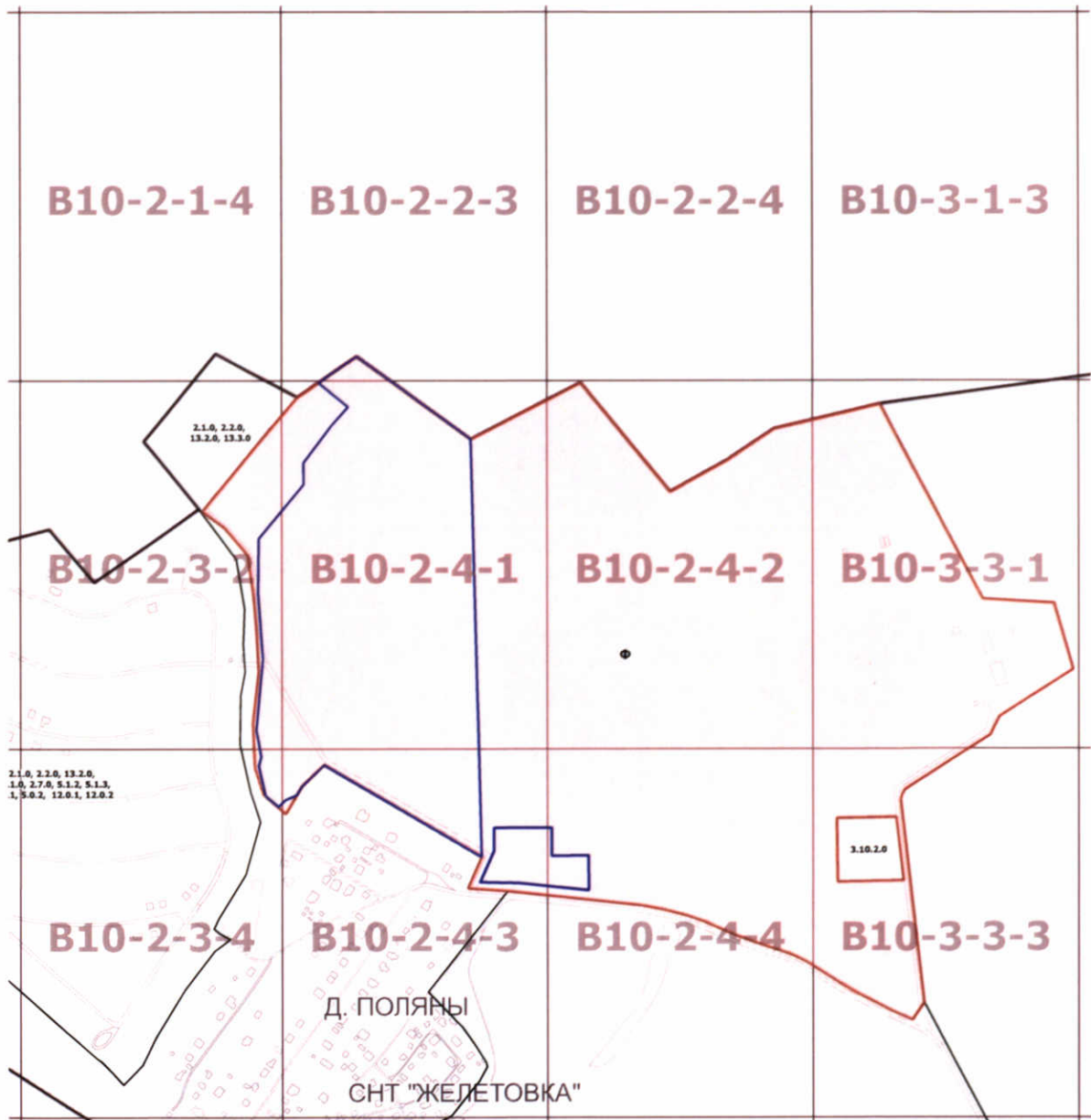
6. Контроль за выполнением настоящего распоряжения оставляю за собой.



**Заместитель председателя  
Москомархитектуры**



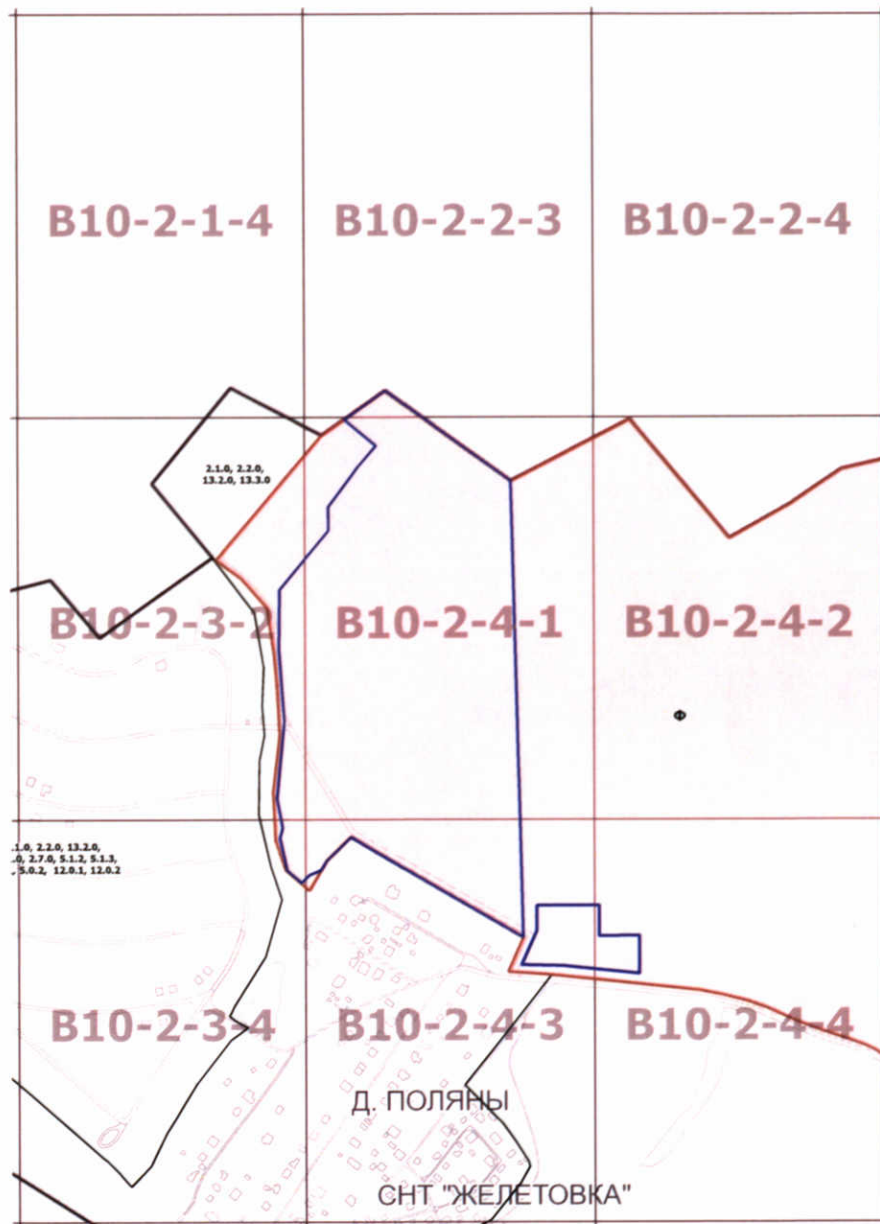
**А.Ю. Ильин**



Схема границ подготовки проекта внесения изменений в правила  
землепользования и застройки города Москвы в отношении территории по  
адресу: вблизи д. Поляны, поселение Краснопахорское на территории  
КП «Цветочный-2», ТАО



-  граница подготовки проекта
-  граница внесения изменений

Фрагмент схемы границ подготовки проекта внесения изменений в правила землепользования и застройки города Москвы в отношении территории по адресу: вблизи д. Поляны, поселение Краснопахорское на территории КП «Цветочный-2», ТАО



-  граница подготовки проекта
-  граница внесения изменений