



ПРАВИТЕЛЬСТВО МОСКВЫ
КОМИТЕТ ПО АРХИТЕКТУРЕ И ГРАДОСТРОИТЕЛЬСТВУ
ГОРОДА МОСКВЫ
(МОСКОМАРХИТЕКТУРА)

РАСПОРЯЖЕНИЕ

16.04.2018

№ 218

**О подготовке проекта внесения
изменения в правила
землепользования и застройки
города Москвы в отношении
территории по адресу:
пос. Краснопахорское, с. Былово,
рядом с кад. № 50:27:0020110:687,
ТАО**

В соответствии с Градостроительным кодексом Российской Федерации, Градостроительным кодексом города Москвы, постановлениями Правительства Москвы от 7 апреля 2009 г. № 270-ПП «О создании Городской комиссии по вопросам градостроительства, землепользования и застройки при Правительстве Москвы и об утверждении положений о Городской и окружной комиссиях по вопросам градостроительства, землепользования и застройки при Правительстве Москвы» и от 7 ноября 2012 г. № 633-ПП «Об утверждении положения о комитете по архитектуре и градостроительству города Москвы», решением Городской комиссии по вопросам градостроительства, землепользования и застройки при Правительстве Москвы (заключение от 3 апреля 2018 г. № 10):

1. Подготовить в I этап в II квартале 2018 г. проект внесения изменений в правила землепользования и застройки города Москвы в отношении территории по адресу: пос. Краснопахорское, с. Былово, рядом с кад. № 50:27:0020110:687, ТАО в границах согласно приложению к настоящему распоряжению.

2. **Управлению городского заказа** обеспечить за счет средств бюджета города Москвы подготовку материалов внесения изменений в правила землепользования и застройки города Москвы (п. 1) в установленном порядке.

3. Управлению ГПЗУ:

3.1. Обеспечить направление проекта внесения изменений в правила землепользования и застройки города Москвы в Окружную комиссию при Правительстве Москвы по вопросам градостроительства, землепользования и застройки в Троицком и Новомосковском административных округах города Москвы для организации проведения публичных слушаний.

3.2. Обеспечить подготовку, согласование и представление проекта постановления Правительства Москвы о внесении изменений в правила землепользования и застройки города Москвы (п. 1) в Правительство Москвы для утверждения в установленном порядке.

3.3. Копию настоящего распоряжения после его принятия направить заявителю.

4. **Управлению ПЗЗ** направить в Управление Федеральной службы государственной регистрации, кадастра и картографии по Москве для внесения сведений в Единый государственный реестр недвижимости.

5. **Управлению информационных систем и ресурсов** в установленном порядке:

5.1. Опубликовать на официальном сайте Москомархитектуры настоящее распоряжение после его утверждения.

5.2. Утвержденные постановлением Правительства Москвы изменения в правила землепользования и застройки города Москвы (п. 1) разместить в информационных системах Москомархитектуры.

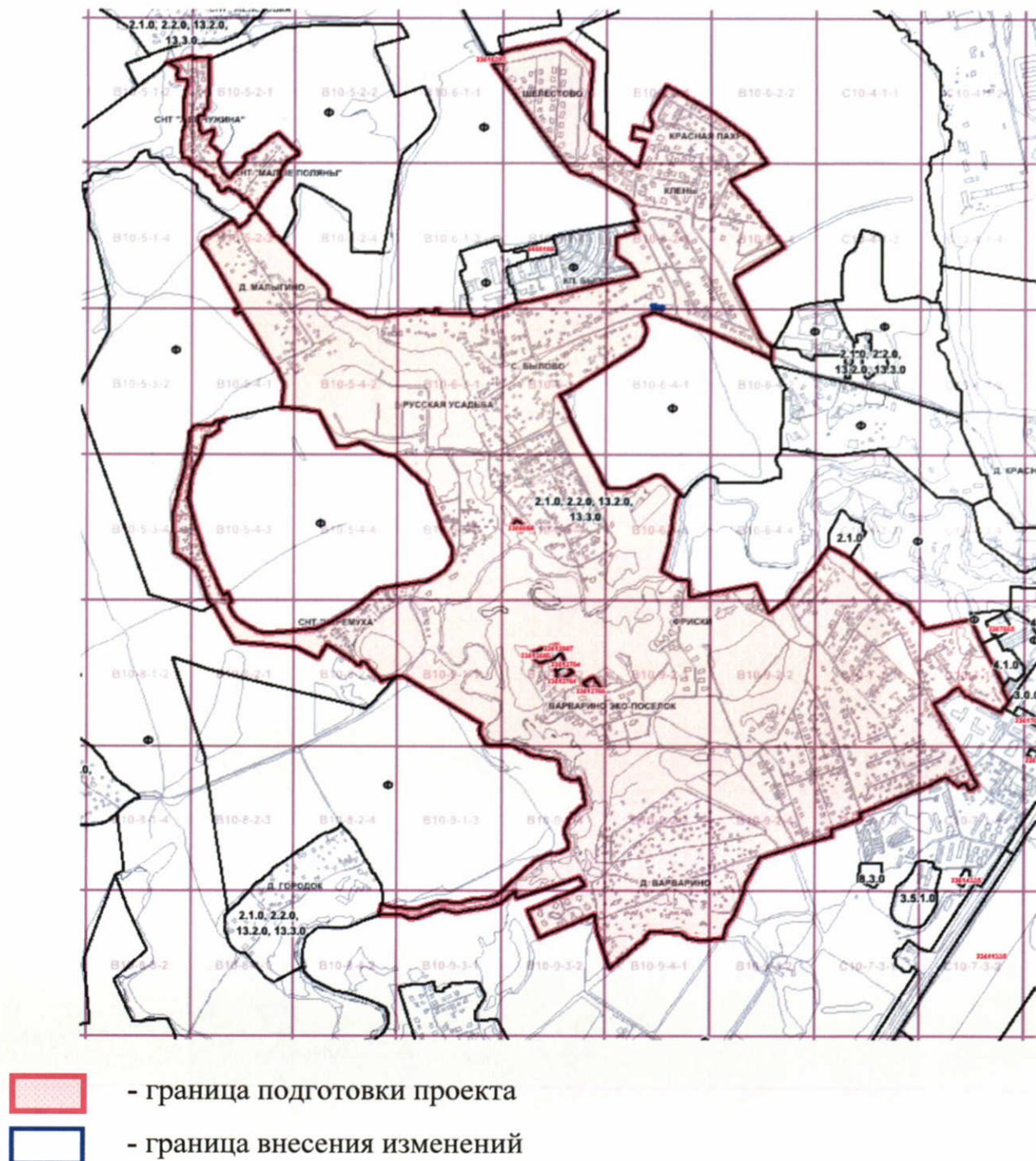
6. Контроль за выполнением настоящего распоряжения оставляю за собой.

**Первый заместитель председателя
Москомархитектуры**



А.Ю. Сухов



Схема границ подготовки проекта внесения изменений в правила
землепользования и застройки города Москвы в отношении территории
по адресу: пос. Краснопахорское, с. Былово, рядом
с кад. № 50:27:0020110:687, ТАО



Приложение
к распоряжению
Москомархитектуры
от 16.04. 2018 г. № 288

Фрагмент схемы границ подготовки проекта внесения изменений в правила
землепользования и застройки города Москвы в отношении территории
по адресу: пос. Краснопахорское, с. Былово, рядом
с кад. № 50:27:0020110:687, ТАО



-  - граница подготовки проекта
-  - граница внесения изменений