



ПРАВИТЕЛЬСТВО МОСКВЫ  
КОМИТЕТ ПО АРХИТЕКТУРЕ И ГРАДОСТРОИТЕЛЬСТВУ  
ГОРОДА МОСКВЫ  
(МОСКОМАРХИТЕКТУРА)

## РАСПОРЯЖЕНИЕ

06.08.2019

№ 676

**О подготовке проекта внесения изменений в правила землепользования и застройки города Москвы в отношении территории по адресу: пос. Краснопахорское, вблизи д.Страдань (кад.№ 50:27:0020221:639), ТАО**

В соответствии с Градостроительным кодексом Российской Федерации, Градостроительным кодексом города Москвы, постановлениями Правительства Москвы от 7 апреля 2009 г. № 270-ПП «О создании Городской комиссии по вопросам градостроительства, землепользования и застройки при Правительстве Москвы и об утверждении положений о Городской и окружной комиссиях по вопросам градостроительства, землепользования и застройки при Правительстве Москвы» и от 7 ноября 2012 г. № 633-ПП «Об утверждении Положения о Комитете по архитектуре и градостроительству города Москвы», решением Городской комиссии по вопросам градостроительства, землепользования и застройки при Правительстве Москвы (пункт 31 заключения от 26 июля 2019 г. № 25):

1. Подготовить в 1 этап в III квартале 2019 г. проект внесения изменений в правила землепользования и застройки города Москвы в отношении территории по адресу: пос. Краснопахорское, вблизи д.Страдань (кад.№ 50:27:0020221:639), ТАО в границах согласно приложению к настоящему распоряжению.

2. **Управлению по финансово-экономическому сопровождению подведомственных структур Москомархитектуры** обеспечить за счет средств бюджета города Москвы подготовку материалов внесения изменений в правила землепользования и застройки города Москвы в установленном порядке.

### **3. Управлению ПЗЗ:**

3.1. Обеспечить направление проекта внесения изменений в правила землепользования и застройки города Москвы в Окружную комиссию при Правительстве Москвы по вопросам градостроительства, землепользования и застройки в Триоцком и Новомосковском административных округах города Москвы для организации проведения публичных слушаний.

3.2. Обеспечить подготовку, согласование и представление проекта постановления Правительства Москвы о внесении изменений в правила землепользования и застройки города Москвы в Правительство Москвы для утверждения в установленном порядке.

3.3. Копию настоящего распоряжения после его принятия направить заявителю.

3.4. Утвержденные постановлением Правительства Москвы изменения в правила землепользования и застройки города Москвы направить в Управление Федеральной службы государственной регистрации, кадастра и картографии по Москве для внесения сведений в Единый государственный реестр недвижимости.


### **4. Управлению информационных технологий в установленном порядке:**

4.1. Опубликовать на официальном сайте Москомархитектуры настоящее распоряжение после его утверждения.

4.2. Утвержденные постановлением Правительства Москвы изменения в правила землепользования и застройки города Москвы разместить в информационных системах Москомархитектуры.

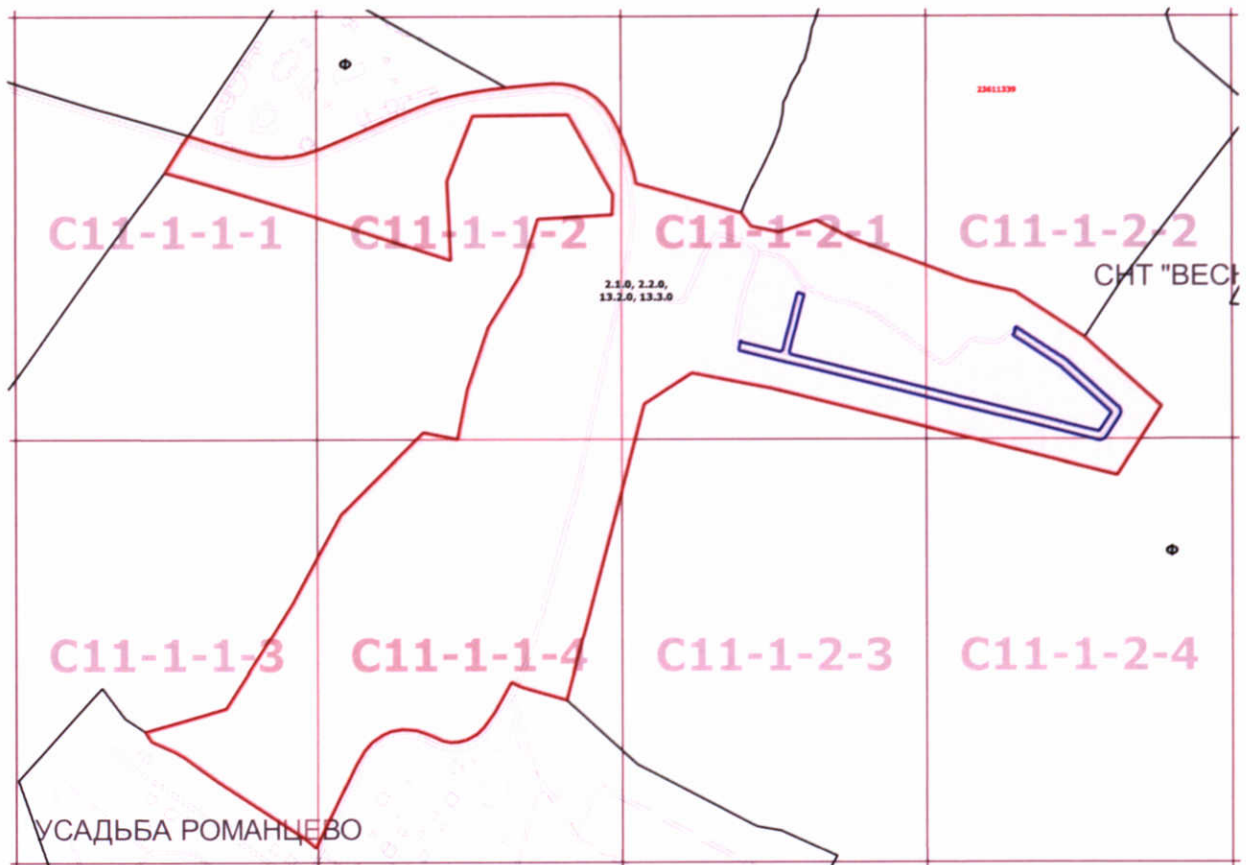
5. Контроль за выполнением настоящего распоряжения оставляю за собой.

**Первый заместитель председателя  
Москомархитектуры**



**А.Ю. Сухов**

Схема границ подготовки проекта внесения изменений в правила  
землепользования и застройки города Москвы в отношении  
территории по адресу: пос. Краснопахорское, вблизи д. Страдань  
(кад. № 50:27:0020221:639), ТАО





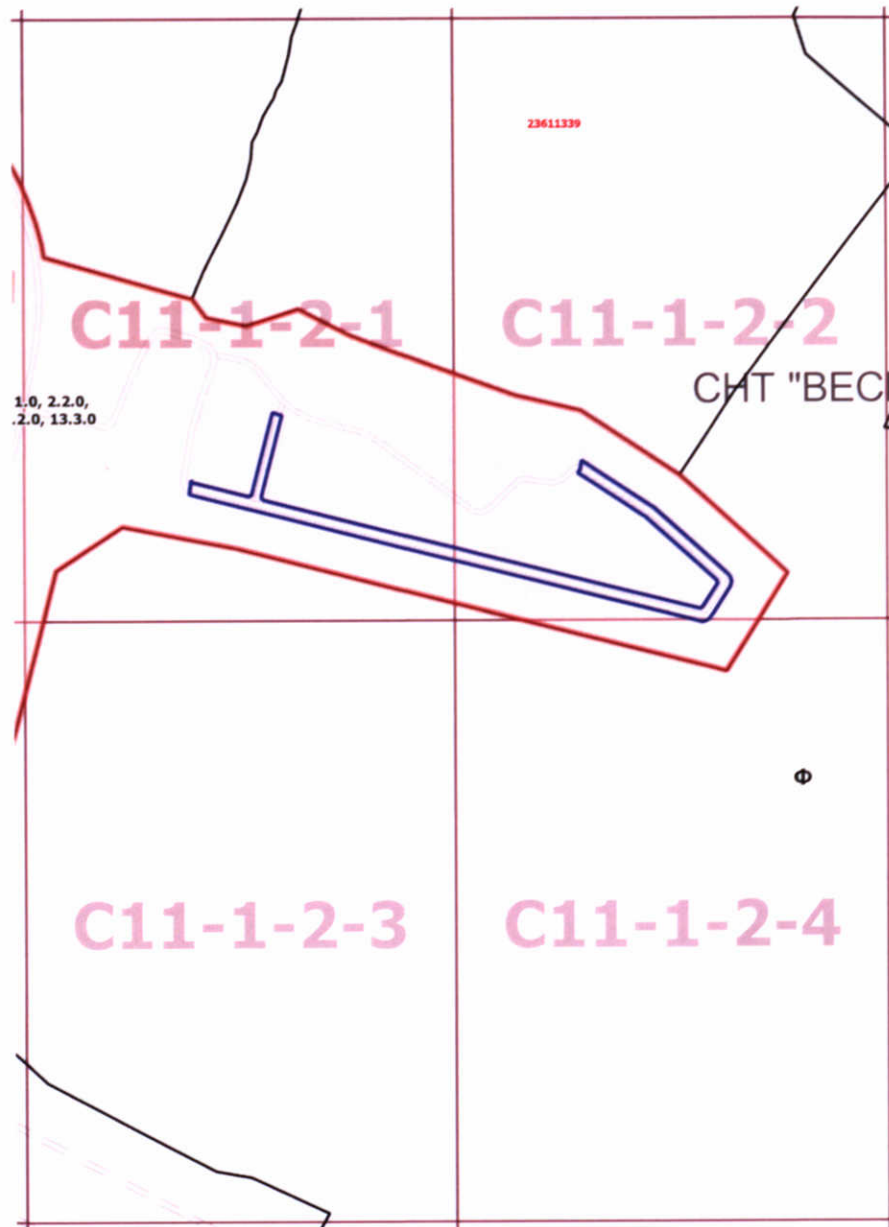
-  - граница подготовки проекта
-  - граница внесения изменений (50:27:0020221:639)



Схема границ подготовки проекта внесения изменений в правила  
землепользования и застройки города Москвы в отношении  
территории по адресу: пос. Краснопахорское, вблизи д.Страдань  
(кад. № 50:27:0020221:639), ТАО



- граница подготовки проекта
- граница внесения изменений (50:27:0020221:639)